

RESEÑA DE VERTICE

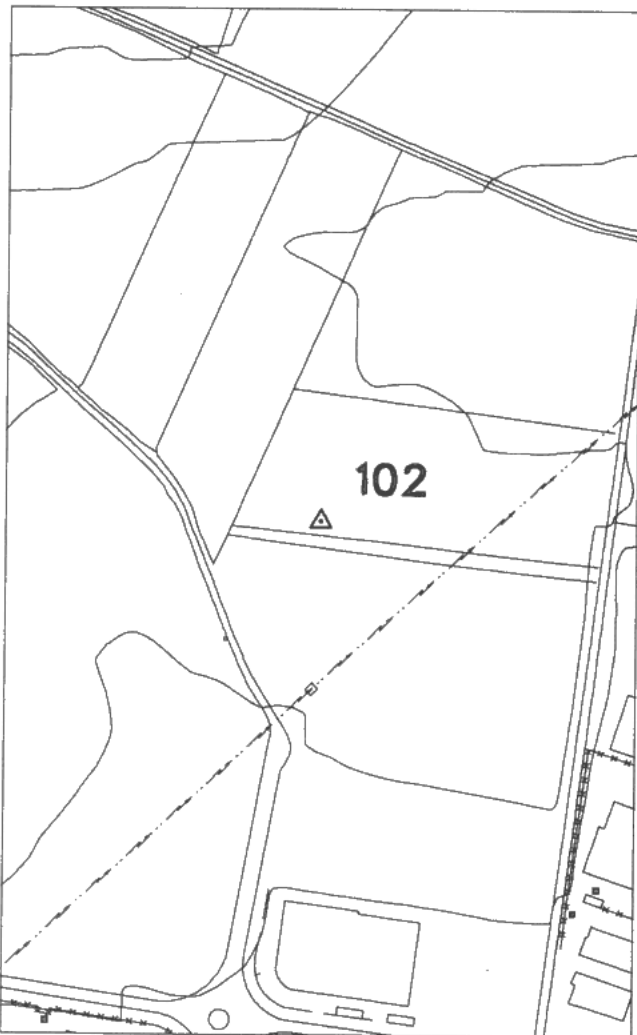
VERTICE 102

X = 529229.98
Y = 475523.05
Z = 542.58

ANAMORFOSIS 0.999610526

ZONA	POLIGONO DE GOJAIN
H.M.N.	112
PROVINCIA	ALAVA

CROQUIS



DETALLE DE SITUACION



SITUACION : EN EL PUNTAL SUR DE UNA ISLETA COLOCADA AL SUR DE LA ROTONDA DE ENTRADA AL POLIGONO DE GOJAIN DESDE LA N-240 LA ROTONDA SIRVE DE CRUCE DE ACCESO A URRUNAGA.

SEÑAL : CLAVO DE ALUMINIO CON PLACA

RESEÑA DE VERTICE

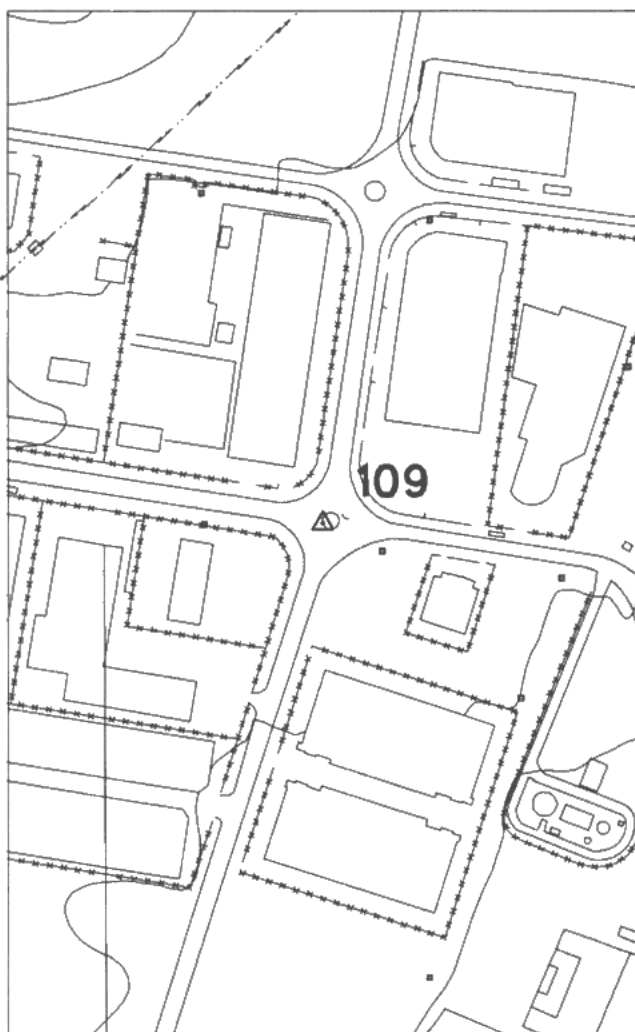
VERTICE 109

X = 529135.34
Y = 4754996.44
Z = 531.36

ANAMORFOSIS 0.999610458

ZONA	POLIGONO DE GOJAIN
H.M.N.	112
PROVINCIA	ALAVA

CROQUIS



DETALLE DE SITUACION



SITUACION : EN EL BORDILLO DE LA ROTONDA CENTRAL DEL SEGUNDO CRUCE DE CUATRO CALLES ENTRANDO POR EL NORTE AL POLIGONO. EN EL BORDE OESTE DE DICHA ROTONDA SIN ARBOLES.

SEÑAL : CLAVO DE ALUMINIO CON PLACA

RESEÑA DE VERTICE

VERTICE 113

X = 528667.59

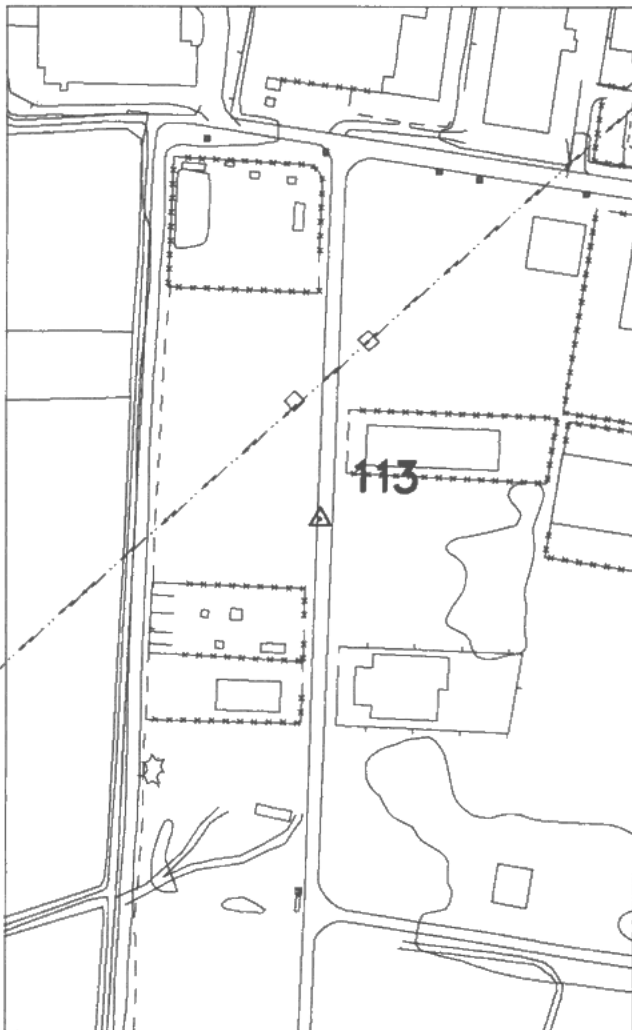
Y = 4754832.31

Z = 532.75

ANAMORFOSIS 0.999610125

ZONA	POLIGONO DE GOJAIN
H.M.N.	112
PROVINCIA	ALAVA

CROQUIS



DETALLE DE SITUACION



SITUACION : EN EL BORDILLO OESTE DE LA CALLE NORTE-SUR SITUADA MAS AL OESTE EN EL POLIGONO, ENTRE LA SEGUNDA Y LA TERCERA CALLE DESDE EL NORTE Y JUNTO A UN FAROLA METALICA.

SEÑAL : CLAVO DE ALUMINIO CON PLACA



ALAVA AGENCIA DE DESARROLLO
www.alavaagenciadesarrollo.es

ALAVA AGENCIA DE DESARROLLO

R.U.R.T.



Nº 208	
COORDENADAS U.T.M.(ED50) HUSO: 30	COORDENADAS GEOGRAFICAS: ED50
X: 529627.04	LONGITUD -2º 38' 12.554951"
Y: 4755519.252	LATITUD 42º 57' 03.478193"
Z: 544.52	ALTURA: 544.52
ANAMORFOSIS: 0.999610797256445	
VUELTA DE HORIZONTE: 102, 103	
UBICACION:	
Situado en el arcén de la carretera de salida del polígono industrial de Gojain subiendo el puente, junto a la bionda	
Clavo con chapa rectangular	
	
	



ALAVA AGENCIA DE DESARROLLO
www.alavaagenciadesarrollo.es

ALAVA AGENCIA DE DESARROLLO

R.U.R.T.



Nº 601

COORDENADAS U.T.M.(ED50) HUSO: 30

COORDENADAS GEOGRAFICAS: ED50

X: 529166.891

LONGITUD -2º 38' 32.919196"

Y: 4755209.054

LATITUD 42º 56' 53.486434"

Z: 534.181

ALTURA: 534.181

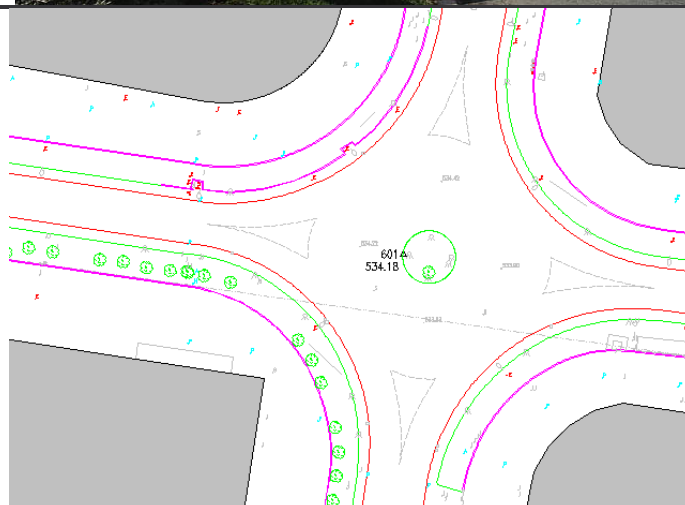
ANAMORFOSIS: 0.999610464474556

VUELTA DE HORIZONTE: 102, 104, 109, 602,

UBICACION:

Situado en el bordillo del jardín de la rotonda del cruce de calles San Antolín y San Blas.

Clavo con chapa rectangular





ALAVA AGENCIA DE DESARROLLO
www.alavaagenciadesarrollo.es

ALAVA AGENCIA DE DESARROLLO

R.U.R.T.



Nº 604	
COORDENADAS U.T.M.(ED50) HUSO: 30	COORDENADAS GEOGRAFICAS: ED50
X: 528674.943	LONGITUD -2º 38' 54.65477"
Y: 4755061.449	LATITUD 42º 56' 48.768749"
Z: 530.992	ALTURA: 530.992
ANAMORFOSIS: 0.999610114452647	
VUELTA DE HORIZONTE: 113, 603	
UBICACION:	
Situado en el bordillo de la calle San Bartolomé, en el cruce con la calle Padurea.	
Clavo con chapa rectangular	
	
	



ALAVA AGENCIA DE DESARROLLO
www.alavaagenciadesarrollo.es

ALAVA AGENCIA DE DESARROLLO

R.U.R.T.



Nº 606	
COORDENADAS U.T.M.(ED50) HUSO: 30	COORDENADAS GEOGRAFICAS: ED50
X: 528657.629	LONGITUD -2º 38' 55.507499"
Y: 4754580.043	LATITUD 42º 56' 33.165338"
Z: 531.813	ALTURA: 531.813
ANAMORFOSIS: 0.999610102252334	
VUELTA DE HORIZONTE: 113, 115, 608	
UBICACION:	
Situado en el bordillo de la acera de la calle San Bartolome enfrente del cruce con la calle San Andrés.	
Clavo con chapa rectangular	